

INFORME DE MONITOREO DE MEDIOS*

Fecha: 25/03/2024

Semananº13

Coordinación de Vigilancia Epidemiológica

*Vigilancia basada en eventos de interés epidemiológico mediante el monitoreo de medios abiertos de comunicación locales y nacionales.

Reporte de eventos:

| Amenaza | Tema | Medio | Fecha | Resumen | Liga | Prioridad | Verificación |
|----------------------|---|----------------------|---------------|---|---|-----------|------------------|
| Incendios forestales | Incendios forestales en Morelos | El Sol de Cuernavaca | 25 marzo 2024 | El Mando Unificado de Incendios Forestales informó que este domingo 24 de marzo atendieron tres incendios forestales en Morelos en los municipios de Tepoztlán, Tlayacapan y Huitzilac , este último fue liquidado gracias a la intervención de los brigadistas . | https://www.elsoldecuemavaca.com.mx/policiaca/brigadistas-combaten-dos-incendios-forestales-en-morelos-11651761.html | Bajo | Ratificado |
| Alto trafico | Trafico en la Méxocp-Cuernavaca | El Sol de Cuernavaca | 25 marzo 2024 | El inicio de las vacaciones de Semana Santa mantiene en conflicto vial tanto la carretera federal como la autopista México-Cuernavaca, principalmente a causa de accidentes y un incendio forestal en el poblado de Santa María a borde de carretera, a la altura de El Capote. | https://www.elsoldecuemavaca.com.mx/local/trafico-cuernavaca-accidentes-e-incendio-en-la-mexico-cuernavaca-y-festividades-por-semana-santa-11652590.html | Bajo | Ratificado |
| Biológico | Llamado a aplicar vacuna vs Tuberculosis | Diario de Morelos | 24 marzo 2024 | El Instituto Mexicano del Seguro Social (IMSS) hizo un llamado a la población a aplicar la vacuna BCG contra la tuberculosis a todos los recién nacidos, a fin de prevenir con oportunidad en esta etapa la enfermedad en sus formas más graves, principalmente la del sistema nervioso central y la diseminada. | https://www.diariodemorelos.com/noticias/hace-imss-llamado-aplicar-vacuna-contra-tuberculosis | Bajo | Ratificado |
| Sequia | Peligro fuente de agua de Morelos | Diario de Morelos | 25 marzo 2024 | La principal fuente de agua del área metropolitana y de la zona norte de Morelos se encuentra en franca degradación por la tala ilegal que sufre todos los días el corredor forestal del Bosque de Agua, ubicado entre los estados de Morelos, Estado de México y la Ciudad de México (CDMX), alertaron pobladores de la comunidad de San Juan Atzingo. | https://www.diariodemorelos.com/noticias/en-peligro-principal-fuente-de-agua-de-morelos | Bajo | Ratificado |
| Biológico | Agua contaminada en Cuernavaca | Diario de Morelos | 24 marzo 2024 | El agua que mandó el Sistema de Agua Potable y Alcantarillado de Cuernavaca (SAPAC) a pobladores de la avenida Atlacomulco, de la colonia Acapantzingo de la capital morelense, estuvo contaminada con altos índices de Nitrógeno amoniacal (NNH3), pues de acuerdo con un análisis realizado por expertos, el vital líquido de esta zona resultó tener 22 veces más el porcentaje de esta sustancia permitido por la "Norma Oficial Mexicana NOM-127-SSA1-2021, Agua para uso y consumo humano". | https://www.diariodemorelos.com/noticias/mand-sapac-agua-da-ina-para-la-salud | Bajo | Ratificado |
| Biológico | Contaminación por plomo a población Morelense por alfarería | Diario de Morelos | 25 marzo 2024 | La prevalencia de intoxicación en la sociedad morelense por plomo es de 35.6%, donde el esmalte que se ocupa en la alfarería para la creación de utensilios de cocina es de los principales factores de esta problemática, informó Agustín Gama, director de Pure Earth México, en una conferencia de prensa durante el 4to Encuentro de Alfareros en Tlayacapan. | https://www.diariodemorelos.com/noticias/alertan-de-plomo-en-la-sangre-por-alfarer | Moderado | En investigación |
| Volcánico | Monitoreo volcánico | La Unión | 25 marzo 2024 | La Coordinación Estatal de Protección Civil Morelos (CEPCM) informó que de acuerdo con el monitoreo del volcán Popocatepetl mantenido en las últimas 24 horas por el Centro Nacional de Prevención de Desastres (Cenapred), se detectaron 14 exhalaciones acompañadas de vapor de agua y gases volcánicos. | https://www.launion.com.mx/morelos/avances/noticias/247074-registra-14-exhalaciones-volcan-popocatepetl-se-mantiene-semaforo-amarillo-fase-2.htmlv | Bajo | Ratificado |



<http://ssm.gob.mx>



Servicios de Salud Morelos



@MorelosSalud

Callejón Borda N°3 Col. Centro C.P. 62000
Teléfono (777) 312 62 31 / 314 33 36 ext. 222

**Calle Gómez Azcárate No. 205, Col. Lomas de la Selva
C.P. 62270, Cuernavaca, Morelos. Tel.: 777 102 25 56**

| Amenaza | Tema | Medio | Fecha | Resumen | Liga | Prioridad | Verificación |
|--------------------|---|---------------|---------------|---|---|-----------|--------------|
| Accidentes | Casos de defunciones en río amacuzac | La Unión | 25 marzo 2024 | Este lunes, el titular de la Coordinación Estatal de Protección Civil Morelos (CEPCM), Víctor Manuel Mercado Salcedo, señaló que la muerte de tres menores de edad en el río Amacuzac se debió a un descuido de los familiares. | https://www.launion.com.mx/morelos/avances/noticias/247072-muerte-de-tres-menores-en-rio-amacuzac-se-debio-a-descuido-de-familiares-cepcm.html | Bajo | Ratificado |
| Accidentes | En espera del 40% en accidentes en autopistas | La Unión | 25 marzo 2024 | La corporación de servicios al turista "Ángeles Verdes" anunció que desde el sábado pasado inició el operativo Semana Santa, en el que se espera un aumento hasta del 40 por ciento en auxilios por accidentes de los automovilistas que salen a vacacionar. | https://www.launion.com.mx/morelos/avances/noticias/247068-espera-angeles-verdes-aumento-hasta-del-40-en-auxilios.html | Bajo | Ratificado |
| Biológico | Aumento de casos de Influenza | La Unión | 25 marzo 2024 | Los casos de influenza en Morelos aumentaron a 111. Así lo expone el reporte oficial de la Secretaría de Salud federal, correspondiente a la semana epidemiológica número 12. | https://www.launion.com.mx/morelos/avances/noticias/247049-aumentaron-a-111-los-casos-de-influenza-en-morelos.html | Moderado | Ratificado |
| Altas temperaturas | Pronóstico de altas temperaturas en Morelos | La Unión | 25 marzo 2024 | La Comisión Estatal del Agua (Ceagua) informó en un comunicado sobre el pronóstico del tiempo, a 24 y 48 horas; continuará prevaleciendo ambiente caluroso a muy caluroso durante el día, con cielo medio nublado en promedio, aunque sin potencial para lluvias. | https://www.launion.com.mx/morelos/avances/noticias/247039-continuar-prevaleciendo-ambiente-caluroso-a-muy-caluroso-en-el-dia.html | Bajo | Ratificado |
| Biológico | Seguimiento del caso de Sarampión | El Economista | 25 marzo 2024 | Actualmente el menor se encuentra estable y en recuperación en domicilio. Es originario de Rumania y residente de Hungría ; los países de tránsito en los últimos tres meses fueron: Gran Bretaña, Francia, Rumania y Hungría. | https://www.eleconomista.com.mx/artesideas/Sarampion-Que-se-sabe-del-caso-detectado-en-la-Ciudad-de-Mexico-20240323-0035.html | Alto | Ratificado |
| Biológico | Se extiende brote de sarampión | Tele mundo | 25 marzo 2024 | Los funcionarios de salud dicen que el caso involucra a un niño no vacunado. Las personas no vacunadas tienen un 90% de posibilidades de infectarse si se exponen. El sarampión se transmite por contacto directo con las secreciones nasales o de garganta de personas infectadas. | https://www.telemundo47.com/noticias/local/brote-de-sarampion-se-extiende-a-long-island-tras-advertencia-de-los-cdc/2462069/ | Alto | Ratificado |



<http://ssm.gob.mx>



Servicios de Salud Morelos



@MorelosSalud

Callejón Borda N°3 Col. Centro C.P. 62000
Teléfono (777) 312 62 31 / 314 33 36 ext. 222

**Calle Gómez Azcárate No. 205, Col. Lomas de la Selva
C.P. 62270, Cuernavaca, Morelos. Tel.: 777 102 25 56**

INFORME DE RIESGOS METEOROLÓGICOS

Fecha: 25/03/2024

Semana N°13

Coordinación de Vigilancia Epidemiológica

Fuente: Servicio Meteorológico Nacional de México, CONAGUA. <https://proteccioncivil.morelos.gob.mx/>

SE PRONOSTICAN LLUVIAS PUNTUALES FUERTES EN SONORA Y CHIHUAHUA, CAÍDA DE NIEVE O AGUANIEVE EN EL NOROESTE Y NORTE DEL PAÍS, ADEMÁS DE RACHAS DE VIENTO MUY FUERTES A INTENSAS EN EL NOROESTE, NORTE, NORESTE, OCCIDENTE, CENTRO Y SURESTE DE MÉXICO

Hoy lunes, la **Octava tormenta invernal** se ubicará al norte de México, se asociará con una **vaguada polar** sobre el noroeste y norte del país, así como con las **corrientes en chorro polar y subtropical**, en interacción con el **frente frío No. 42** que recorrerá el noreste del territorio nacional, ocasionarán marcado descenso en las temperaturas diurnas, lluvias puntuales fuertes en Sonora y Chihuahua, además de lluvias y chubascos en el noroeste y norte del país, con **caída de nieve o aguanieve** en zonas de Baja California, Sonora, Chihuahua, Durango y Sinaloa (norte). Asimismo, propiciarán rachas de viento fuertes a muy fuertes en el noroeste, noreste, occidente y centro del país, con rachas de 90 a 110 km/h en Chihuahua, Coahuila, Durango y Zacatecas. A su vez, se prevé viento de componente sur (surada) con rachas de 70 a 90 km/h en Veracruz (sur), Oaxaca, Chiapas y Tabasco. Por último, prevalecerá ambiente caluroso a muy caluroso en la mayor parte del territorio nacional, con temperaturas máximas que podrían superar los 40 °C en zonas de Tamaulipas, San Luis Potosí, Michoacán, Guerrero, Oaxaca, Chiapas, Veracruz, Tabasco, Campeche y Yucatán.

Las lluvias fuertes podrían incrementar los niveles de ríos y arroyos, así como generar encharcamientos, inundaciones y deslaves.

Vientos con rachas de 40 a 60 km/h y posibles tolvaneras:

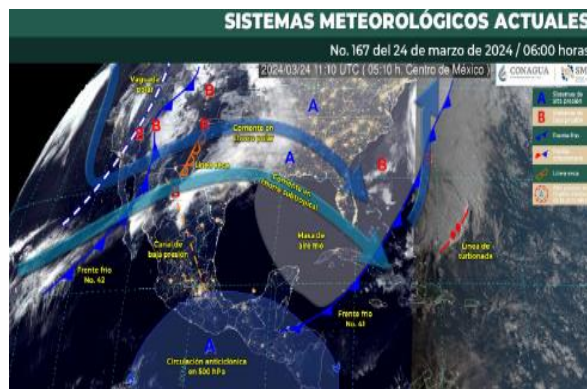
Michoacán, Guerrero, **Morelos**, Ciudad de México

Temperaturas Máximas de 40-45°C:

Estado de México (suroeste), **Morelos (sur)**.

Temperaturas Máximas de 40-45 °C:

Cielo parcialmente nublado y sin lluvia en la región. Ambiente matutino fresco, así como frío en zonas altas de Querétaro, Hidalgo, Tlaxcala y Puebla, y muy frío en sierras de Guanajuato. **Ambiente muy caluroso en** Querétaro, Hidalgo, **Morelos (sur)** y Puebla (norte). Viento del suroeste de 15 a 30 km/h con rachas de 70 a 90 km/h en Querétaro, rachas de 50 a 70 km/h en Hidalgo, Tlaxcala y Puebla, y **rachas de 40 a 60 km/h en Morelos**, todas con tolvaneras.



Recomendaciones de Protección Civil

TEMPERATURAS ALTAS:

- Extremar precaución ante temperaturas altas, dar especial atención a **personas enfermas y de la tercera edad, niños e indigentes**.
- Mantenerse fresco e hidratado, tomar **abundantes líquidos**.
- No exponerse por **tiempos prolongados a los rayos solares** para evitar insolación y golpes de calor.
- Utilizar **ropa y calzado ligero para esta temporada**, de preferencia en colores claros, para evitar que aumente la temperatura corporal e incluso se presente un "golpe de calor".
- Mantener informada a la población.**

Nivel de riesgo alto

Existe riesgo meteorológico para la población en general, sobre todo en localizaciones de alta vulnerabilidad, por ejemplo, zonas BAJAS de Morelos con mayor exposición a ALTAS temperaturas.



<http://ssm.gob.mx>



Servicios de Salud Morelos



@MorelosSalud

Callejón Borda N°3 Col. Centro C.P. 62000
Teléfono (777) 312 62 31 / 314 33 36 ext. 222

**Calle Gómez Azcárate No. 205, Col. Lomas de la Selva
C.P. 62270, Cuernavaca, Morelos. Tel.: 777 102 25 56**

INFORME DE MONITOREO VOLCÁNICO Y SISMOLÓGICO


Fecha: 25/03/2024

Semanan°13

Coordinación de Vigilancia Epidemiológica

Fuente: Servicio Sismológico Nacional, UNAM. / Centro nacional de Prevención de Desastres (CENAPRED)-SEGOB, SENEAM-SCT y NOAA.

En las últimas 24 horas, mediante los sistemas de **monitoreo del volcán Popocatepetl**, se detectaron **14 exhalaciones**, acompañadas de vapor de agua, gases volcánicos y ligeras cantidades de ceniza. Adicionalmente se identificaron **554 minutos** de tremor de alta frecuencia y de muy baja a media amplitud. Durante la mañana y **al momento de este reporte se observa una emisión continua de vapor de agua y gases volcánicos, con dirección noreste (NE).**

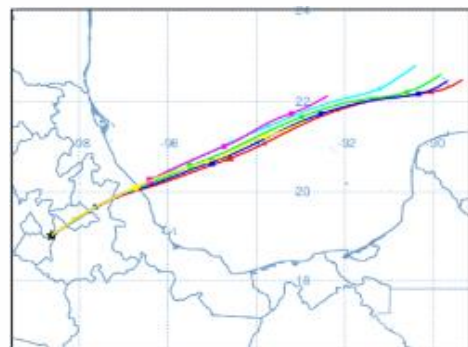
| NIVEL DE ALERTA |  | AMARILLO-FASE 2 | RECOMENDACIONES PARA LA FASE AMARILLO FASE 2 |
|-----------------|---|-----------------|--|
| | <p>El volcán presenta incremento en su actividad, con explosiones esporádicas:</p> <ul style="list-style-type: none"> Plumacontinúa de vapor de agua y gas. Caída de ceniza leves a moderadas en poblaciones cercanas. Lanzamiento de fragmentos incandescentes y posibilidad de flujos piroclásticos de corto alcance asociado a las explosiones. Crecimiento y destrucción de domos de lava. Flujos de lodo o escombros de corto alcance. | | |


- Continuar con el **radio de seguridad de 12 km**, por lo que la **permanencia** en esa área **no está permitida**.
- Controlar el tránsito entre Santiago Xalitintla y San Pedro Nexapa, vía Paso de Cortés.
- A las autoridades de **Protección Civil**, **mantener sus procedimientos preventivos**, de acuerdo con sus planes operativos.
- A la **población** se le recomienda **eleva la atención a los avisos de las autoridades de su localidad** y se exhorta a no acercarse al volcán, y mucho menos al cráter.
- Mantenerse fuera de cañadas ante posibles flujos de lodo**, principalmente en temporada de lluvias.

PRONOSTICO DE CAIDA DE CENIZA

En caso de una exhalación de ceniza volcánica, el pronóstico de trayectoria hacia el noreste (simulando exhalación cada hora en las próximas 6 horas), a su paso por la zona oeste, centro-norte y noreste del estado de Puebla; zona suroeste, centro y noreste del estado de Tlaxcala; zona centro-norte del estado de Veracruz y Golfo de México; para las **primeras 12 horas de pronóstico** (de las 09:00 a las 21:00 hora local). Posteriormente, para las **últimas 12 horas de pronóstico** (de las 21:00 a las 09:00 hora local del día siguiente), las trayectorias continuarán sobre el Golfo de México.

SIN PRONOSTICO DE CAIDA DE CENIZA PARA EL ESTADO



| | | | |
|------------------|--|--|---|
| SISMOS | Se registró sismo de magnitud de 4.3 grados Richter, a las 10:33:02 hrs con localización del epicentro a 139 km al suroeste de CD Hidalgo, Chiapas. | |  |
| | NO PERCIBIDO EN EL ESTADO DE MORELOS. | | |
| | REPORTE DE DAÑOS A LA POBLACION | | |
| PROTECCIÓN CIVIL | Sin reporte de daños a la población ni a la infraestructura en salud. | | |



<http://ssm.gob.mx>



Servicios de Salud Morelos



@MorelosSalud

Callejón Borda N°3 Col. Centro C.P. 62000
Teléfono (777) 312 62 31 / 314 33 36 ext. 222

**Calle Gómez Azcárate No. 205, Col. Lomas de la Selva
C.P. 62270, Cuernavaca, Morelos. Tel.: 777 102 25 56**

INFORME DE MONITOREO DE TEMPERATURAS Y CALIDAD DEL AIRE

Fecha: 25/03/2024

Semana N°13

Coordinación de Vigilancia Epidemiológica

Fuente: Comisión Estatal de Agua (CEAGUA)



PRONOSTICO DE TEMPERATURAS POR MUNICIPIO

| Municipio | Min. | Max. | Municipio | Min. | Max. |
|-------------|------|------|-----------------|------|------|
| Amacuzac | 16° | 40° | Tepalcingo | 17° | 38° |
| Cuautla | 18° | 36° | Ayala | 16° | 38° |
| Jiutepec | 17° | 36° | Huitzilac | 07° | 26° |
| Temixco | 18° | 36° | Tepoztlán | 17° | 36° |
| Tlaltizapan | 17° | 36° | Zacualpan | 15° | 34° |
| Axochiapan | 18° | 39° | Tlaquiltenango | 19° | 42° |
| Cuernavaca | 16° | 36° | Puente de Ixtla | 18° | 41° |
| Jojutla | 20° | 41° | | | |

TEMPERATURAS MÁXIMAS Y MÍNIMAS, ULTIMAS 24 HRS

| Mínimas | Máximas |
|------------------------------|---------------------------|
| Huitzilac 07° 26° | Tlaquiltenango 19° 42° |
| Tetela del Volcán 12° 25° | Jojutla 20° 41° |
| Totolapan 12° 27° | Axochiapan 18° 39° |
| Ocuituco 12° 27° | Zacatepec 17° 37° |



CALIDAD DEL AIRE

| ÍNDICE AIRE Y SALUD | NIVEL DE RIESGO ASOCIADO | RECOMENDACIONES | |
|--|--|---|--|
| | | GRUPOS SENSIBLES | PARA TODA LA POBLACIÓN |
| <p>Estación de Monitoreo Cuernavaca Centro, Morelos</p> <p>72 Moderado Updated on Monday 13:00 temperature: 27°C</p> <p>current past 2 days</p> <p>PM2.5 AQI 72 min max 21 95</p> <p>PM10 AQI 48 min max 14 60</p> | <p>Moderado</p> <p>Las personas sensibles pueden experimentar síntomas respiratorios (asmáticos), posible agravamiento de enfermedad pulmonar y cardiaca en personas con enfermedad cardiopulmonar y adultos mayores.</p> | <p>Considera reducir las actividades físicas vigorosas al aire libre.</p> | <p>Disfruta las actividades al aire libre.</p> |



<http://ssm.gob.mx>



Servicios de Salud Morelos



@MorelosSalud

Callejón Borda N°3 Col. Centro C.P. 62000
Teléfono (777) 312 62 31 / 314 33 36 ext. 222

Calle Gómez Azcárate No. 205, Col. Lomas de la Selva
C.P. 62270, Cuernavaca, Morelos. Tel.: 777 102 25 56

INFORME DE MONITOREO EPIDEMIOLÓGICO

Fecha: 25/03/2024

Semana N°13

Coordinación de Vigilancia Epidemiológica

Fuente: Jurisdicciones Sanitarias del estado de Morelos.

JURISDICCION SANITARIA I:

- AL MOMENTO DE ESTE REPORTE LA UIES ESTATAL NO HA RECIBIDO INFORME DE EVENTOS EXTRAORDINARIOS DE NOTIFICACION INMEDIATA POR PARTE DE LA JURISDICCION SANITARIA.
- AL MOMENTO DE ESTE REPORTE NO SE HAN IDENTIFICADO CASOS DE TEMPERATURAS NATURALES EXTREMAS NOTIFICADAS POR LA SUNIDADES MEDICAS NI JURISDICCIONES SANITARIAS.

JURISDICCION SANITARIA II:

- AL MOMENTO DE ESTE REPORTE LA UIES ESTATAL NO HA RECIBIDO INFORME DE EVENTOS EXTRAORDINARIOS DE NOTIFICACION INMEDIATA POR PARTE DE LA JURISDICCION SANITARIA.
- AL MOMENTO DE ESTE REPORTE NO SE HAN IDENTIFICADO CASOS DE TEMPERATURAS NATURALES EXTREMAS NOTIFICADAS POR LA SUNIDADES MEDICAS NI JURISDICCIONES SANITARIAS.

JURISDICCION SANITARIA III:

- AL MOMENTO DE ESTE REPORTE LA UIES ESTATAL NO HA RECIBIDO INFORME DE EVENTOS EXTRAORDINARIOS DE NOTIFICACION INMEDIATA POR PARTE DE LA JURISDICCION SANITARIA.
- AL MOMENTO DE ESTE REPORTE NO SE HAN IDENTIFICADO CASOS DE TEMPERATURAS NATURALES EXTREMAS NOTIFICADAS POR LA SUNIDADES MEDICAS NI JURISDICCIONES SANITARIAS.

SISTEMA NOTINMED

Brote de ENFERMEDAD: VARICELA

- Folio: NM00326018-0
- Municipio: Xoxocotla
- Lugar: Centro
- Población afectada: 5 casos
- Defunciones: 0
- Fecha de inicio de brote: 28/02/2024
- Caso índice: 28/02/2024
- Tasa de ataque: 1.0%
- Tasa de letalidad: 0%
- Fecha probable de cierre de brote: 03/05/2024



<http://ssm.gob.mx>



Servicios de Salud Morelos



@MorelosSalud

Callejón Borda N°3 Col. Centro C.P. 62000
Teléfono (777) 312 62 31 / 314 33 36 ext. 222

Calle Gómez Azcárate No. 205, Col. Lomas de la Selva
C.P. 62270, Cuernavaca, Morelos. Tel.: 777 102 25 56